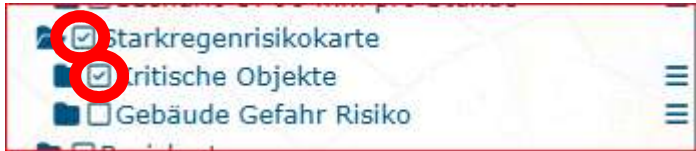





Starkregenrisikokarte → Kritische Gebäude und Gebäude Gefahr Risiko

Wenn Sie in der „Kartenauswahl“ die Häkchen in „Starkregenrisikokarte“ und „Kritische Objekte“ setzen, werden Ihnen diese Objekte in der Karte angezeigt.



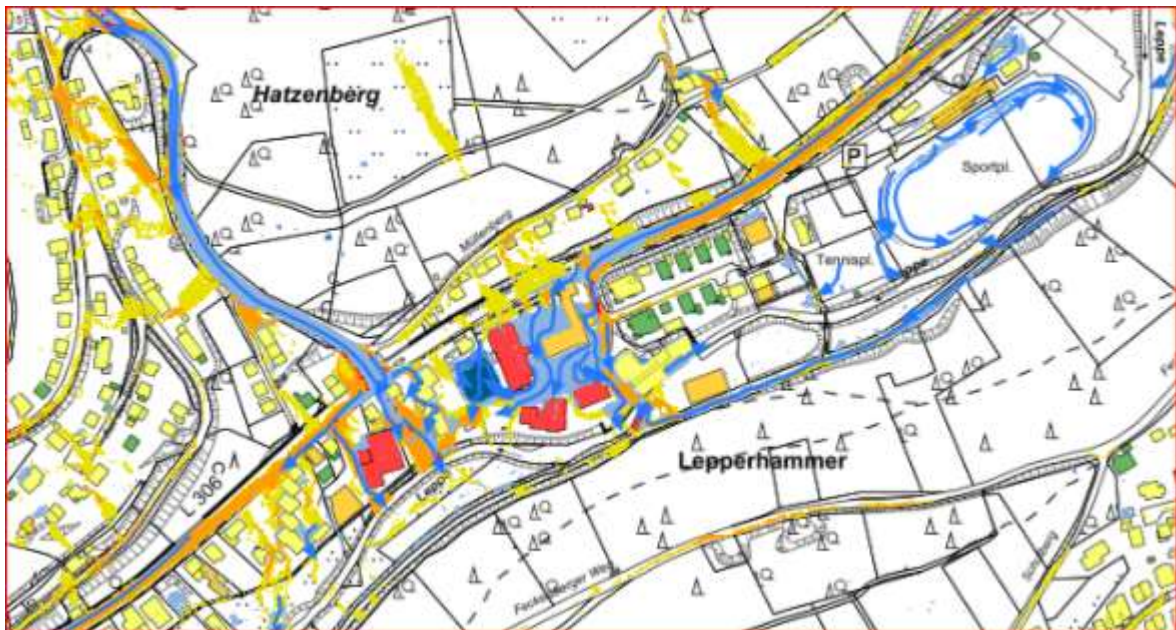
 In violett werden Gebäude der kritischen Infrastruktur in der „Starkregengefahrenkarte“, wie zum Beispiel Kindergärten, Tankstellen, Feuerwehren, Krankenhäuser, etc. angezeigt.

 In der Legende sind Icons (Symbole) aufgeführt, die die kritischen Objekte beschreiben:



- Starkregenrisikokarte
- Kritische Objekte
- Gebäude Gefahr Risiko
- 30 Jahre
- 100 Jahre
- 90 mm pro Stunde

Darüber hinaus können Sie über das Ankreuzen von „Gebäude Gefahr Risiko“ eine Gefährdungseinschätzung der Gebäude, jeweils unterschieden nach einem 30jährigen, 100jährigen oder extremen (90mm/Stunde) Regenereignis einblenden.



In der Legende sind den jeweiligen Farbgebungen die Risikoeinschätzungen zugeordnet.

